



Die Routen sind Vorschläge. Der Einstieg/
Ausstieg ist überall möglich. Meist gut unter-
haltene Naturstrassen und Waldwege
(Zeckengefahr).


**Sunnigtour: Chraiehof – Affeltrangen – Märwil –
Schmiedshof – Maltbach – Wolfikon – Lustdorf –
Thundorf – Stettfurt – Weingarten – Chraiehof**



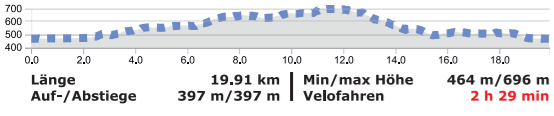
**Rund um den Imebärg: Lommis – Stettfurt –
Matzingen – Thundorf – Spiegelberg – Weingarten**




**Sunnigmorge: Chraiehof – Riethof – Buch b. M. –
Märwil – Thor – Riethüsli – Tägerschen – Chraiehof**



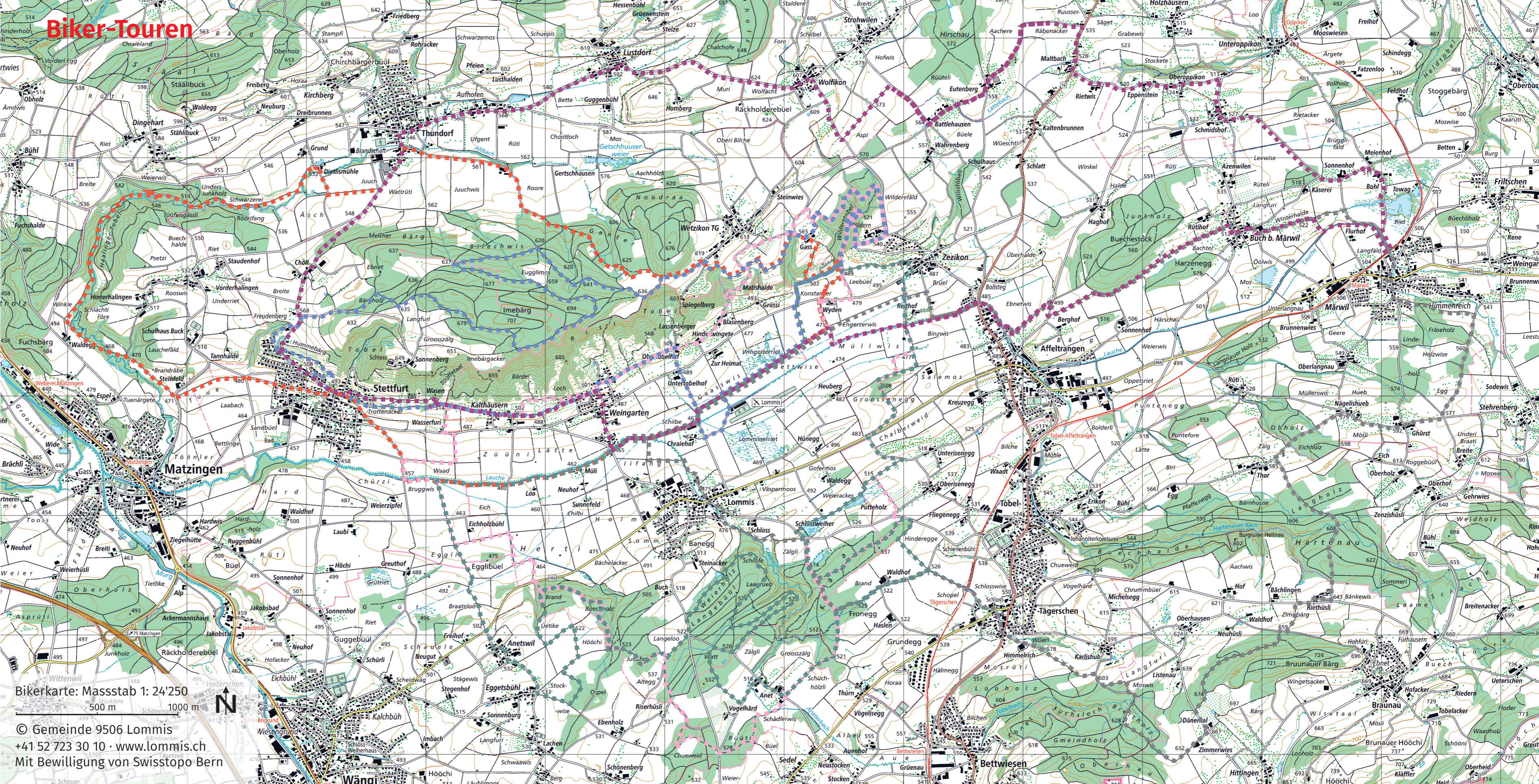

**Zur oberen Tili: Chraiehof – Wildern – Imebärg –
Freundenberg – Stettfurt – Tobelhof – Chraiehof**



**Zauberwald: Schlossweier – Anet – Buechholz –
Stettfurt – Weingarten – Wildern – Schlossweier**



**Zick Zack: Chraiehof – Zezikon – Schlossweier –
Waldhof – Anet – Weiersholz – Buechholz –
Anetswil – Weerzipfel – Chraiehof**



Bikerkarte: Masstab 1: 24'250
500 m 1000 m N
© Gemeinde 9506 Lommis
+41 52 723 30 10 · www.lommis.ch
Mit Bewilligung von Swisstopo Bern