

Wander-Touren und Sehenswertes

Die Routen sind Vorschläge. Der Einstieg/
Ausstieg ist überall möglich. Meist gut unter-
haltene Naturstrassen und Waldwege. Wir
empfehlen Wanderschuhe und wenn sie ins
Unterholz gehen, lange Hosen (Zeckengefahr).

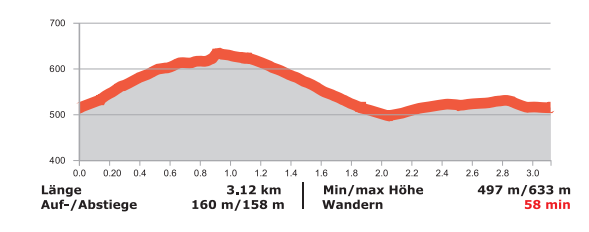


- Aussichtspunkt
- Biber
- Grillplatz
- Modellflugplatz
- Parkplatz
- Postauto 837 Halt
- Rebberg
- Restaurant
- Robidog
- Sitzbank
- Schiessstand
- Spielplatz
- Waldhütte
- Waldlehrpfad

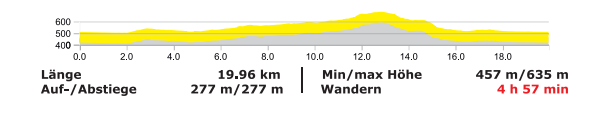
Wanderkarte: Massstab 1: 32'750
200 500 m

© Gemeinde 9506 Lommis
+41 52 723 30 10 · www.lommis.ch
Mit Bewilligung von Swisstopo Bern

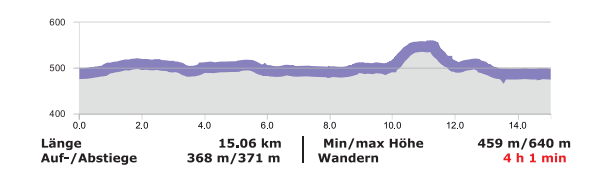
Kalthäusern – Schloss Sonnenberg (Bettelweg) – Stettfurt –Kalthäusern



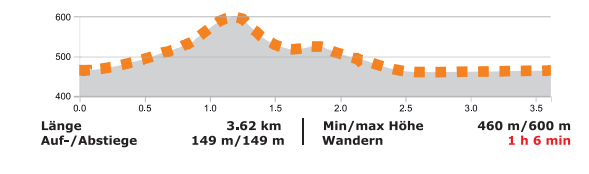
Rund um den Imebärg: Lommis – Stettfurt – Matzingen – Thundorf – Spiegelberg – Weingarten



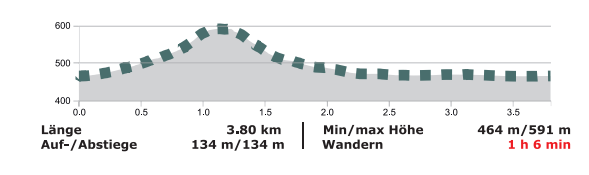
Rund um Lommis: Egglibühl – Lommis – Isenegg – Riethof – Spiegelberg – Weingarten – Kalthäusern



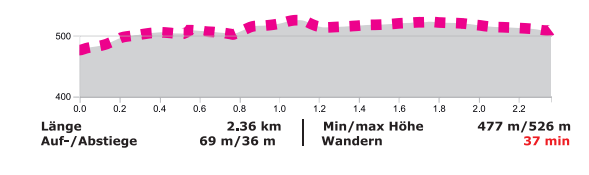
Abendspaziergang: Lauche – Weingarten – Loch – Kalthäusern – Lauche



Orchideenweg: Lauche – Weingarten – Seilerbärg – Chraiehof – Lauche



Waldlehrpfad: Lommis – Weierholz – Langebüül – Lommis



Zauberwald: Lommis – Schlossweier – Watt – Altegg – Junkholz – Lommis

