


Kanton Thurgau

Politische Gemeinde Lommis

---

# Aufhebung Sondernutzungspläne Baulinien-, Quartier- und Gestaltungspläne

Dossier Titelblätter



## Aufhebung von Baulinienplänen

<b>Baulinienpläne</b>	
Waldabstand Weingarten	RRB Nr. 1433 vom 13.06.1972
Kaabach	RRB Nr. 200 vom 09.02.1988
Dorfstrasse West	RRB Nr. 544 vom 14.04.1992
<b>Gestaltungspläne</b>	
Storchenacker	RRB Nr. 1457 vom 24.06.1975, Änderung RRB Nr. 26 vom 04.01.1978 Änderung RRB Nr. 870 vom 08.05.1979 Änderung RRB Nr. 1123 vom 18.06.1979
Banneggstrasse	RRB Nr. 895 vom 10.08.1993
Obstgarten	DBU Nr. 70 vom 09.07.2004
<b>Quartierpläne</b>	
Parzelle 320 und 322	RRB Nr. 291 vom 16.02.1982

Kanton Thurgau  
Politische Gemeinde Lommis

---

# Aufhebung Baulinie Waldabstand Weingarten

RRB Nr. 1433 vom 13.06.1972

---

Öffentliche Auflage

vom 06.02.2026 bis 25.02.2026

---

Vom Gemeinderat beschlossen

am: 15.01.2026

---

Der Gemeindepräsident:

Der Gemeindeschreiber:

---

Thomas Engel

---

Rolf Hösli

---

Vom Departement für Bau und Umwelt genehmigt mit:

Entscheid Nr.: \_\_\_\_\_ vom \_\_\_\_\_

---

Vom Gemeinderat in Kraft gesetzt

am: \_\_\_\_\_

---

EXEMPLAR ARP TG



KANTON THURGAU

GEMEINDE WEINGARTEN



OEREB00517

# BAULINIENPLAN

MASSTAB 1:1000

AUFLAGE: VOM 9. 4.

BIS 26. 4. 72

VON DER GEMEINDE GENEHMIGT: AM 28. 4. 72

NAMENS DER GEMEINDE,

DER GEMEINDEAMMANN:

DER ORTSVORSTEHER:

*F. H. ...*

DER SCHREIBER:

*B. Fraefel*

VOM REGIERUNGSRAT AM  
GENEHMIGT.

13. Juni 1972

MIT RRB. NR. 1433

FÜR DEN REGIERUNGSRAT,  
DER STAATSSCHREIBER:

i.V. Der Adjunkt

*M. Huber*

PLAN NR. VERFASSEN:

3B/1972

ARCHIV NR.

Kanton Thurgau  
Politische Gemeinde Lommis

---

# Aufhebung Baulinie Kaabach

RRB Nr. 200 vom 09.02.1988

---

Öffentliche Auflage

vom 06.02.2026 bis 25.02.2026

---

Vom Gemeinderat beschlossen

am: 15.01.2026

---

Der Gemeindepräsident:

Der Gemeindeschreiber:

---

Thomas Engel

---

Rolf Hösli

---

Vom Departement für Bau und Umwelt genehmigt mit:

Entscheid Nr.: \_\_\_\_\_ vom \_\_\_\_\_

---

Vom Gemeinderat in Kraft gesetzt

am: \_\_\_\_\_

---

EXEMPLAR ARP TG



KANTON THURGAU



GEMEINDE LOMMIS



OEREB06808

BAULINIEN

KAABACH

VON DER ORTSKOMMISSION AM 29. APRIL 1987 UND 14. JULI 1987 BESCHLOSSEN  
ÖFFENTLICHE PLANAUFLAGE VOM 8. MAI 1987 BIS 5. JUNI 1987  
VOM 27. JULI 1987 BIS 26. AUG. 1987

NAMENS DER ORTSGEMEINDE

DER ORTSVORSTEHER *Messen* DER GEMEINDESCHREIBER

VOM REGIERUNGSRAT GENEHMIGT GEMÄSS BESCHLUSS NR. 200 VOM 9.2. 1988



SITUATION

1 : 1000

PLAN NO.

PROJEKTVERFASSEN

P. WIDMER ARCH. HTL U. H. DAVI ARCH

ST. GALLERSTRASSE 30

8500 FRAUENFELD TEL. 054 / 21 46 94

EXEMPLAR FÜR

Kanton Thurgau  
Politische Gemeinde Lommis

---

# Aufhebung Baulinie Dorfstrasse West

RRB Nr. 544 vom 14.04.1992

---

Öffentliche Auflage

vom 06.02.2026 bis 25.02.2026

---

Vom Gemeinderat beschlossen

am: 15.01.2026

---

Der Gemeindepräsident:

Der Gemeindeschreiber:

---

Thomas Engel

---

Rolf Hösli

---

Vom Departement für Bau und Umwelt genehmigt mit:

Entscheid Nr.: \_\_\_\_\_ vom \_\_\_\_\_

---

Vom Gemeinderat in Kraft gesetzt


am: \_\_\_\_\_

---



KANTON THURGAU  
GEMEINDE WEINGARTEN

EXEMPLAR ARP TG



OEREB00516

# BAULINIENPLAN

Dorfstrasse West

MASSSTAB 1:1000

AUFLAGE : VOM 1.10.90 BIS 31.10.90

VON DER ORTSKOMMISSION BESCHLOSSEN : AM 11.2.92

NAMENS DER GEMEINDE ,

DER ORTSVORSTEHER :

DER SCHREIBER :

VOM REGIERUNGSRAT GENEHMIGT :

AM 14.4.92 MIT RRB. NR. 544.....

FÜR DEN REGIERUNGSRAT :



Kanton Thurgau  
Politische Gemeinde Lommis

---

# Aufhebung

## Gestaltungsplan Storchacker

RRB Nr. 1457 vom 24.06.1975 (Ersterlass) mit den Änderungen  
RRB Nr. 26 vom 04.01.1978, RRB Nr. 870 vom 08.05.1979 und RRB Nr. 1123 vom 18.06.1979

---

Öffentliche Auflage

vom 06.02.2026 bis 25.02.2026

---

Vom Gemeinderat beschlossen

am: 15.01.2026

---

Der Gemeindepräsident:

Der Gemeindeschreiber:

---

Thomas Engel

---

Rolf Hösli

---

Vom Departement für Bau und Umwelt genehmigt mit:

Entscheid Nr.: \_\_\_\_\_ vom \_\_\_\_\_

---

Vom Gemeinderat in Kraft gesetzt

am: \_\_\_\_\_

---

UEBERBAUUNG STORCHENACKER 9506 LOMMIS

# SITUATION 1: 500

— KANALISATION  
- - - ELEKTRISCH  
· · · · · WASSER



Planaufgabe vom 4. - 18. Juni 1974

Die Bauherren:

*Lammert*  
*Col. Mz*

VOM REGIERUNGSRAT MIT RRB.NR. 1457  
AM 2.4.75N. . . . . UNTER BERÜCKSICHTIGUNG  
FOLGENDER BEILAGEN; VORSCHRIFTEN DER AREAL-  
ÜBERBAUUNG, BERECHNUNG DER AUSNUTZUNGSZUFER  
UND PROJEKTPLÄNE A+B IM M.1=100, GENEHMIGT.



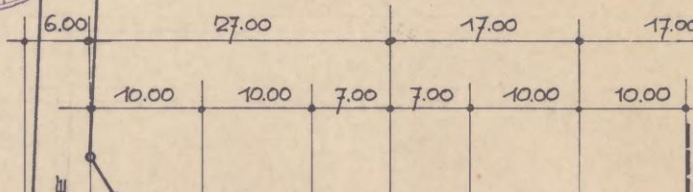
Für die Ortskommission Lommis:

Der Gemeindeschreiber:

Der Ortsvorsteher:

*J. Luchs*  
*Col. Mz*

DER STAATSSCHREIBER



UEBERBAUUNG STORCHENACKER 9506 LOMMIS

# SITUATION 1: 500

— KANALISATION  
- - - ELEKTRISCH  
· · · · · WASSER



Planaufgabe vom 25.11. - 9.12.1977

Vom Regierungsrat genehmigt mit  
RRB Nr. 26 vom 4.1.78



Die Bauherren:

*Col. Mz* *Kamitzberger*

Für die Ortskommission Lommis

der Gemeindeschreiber:

der Ortsvorsteher:

*J. Luchs*  
*Col. Mz*

UEBERBAUUNG 'STORCHENACKER' 9506 LOMMIS

# SITUATION 1: 500

==== KANALISATION  
--- ELEKTRISCH  
-.-.- WASSER

Vom Regierungsrate genehmigt mit  
RRB Nr. 870 vom 8.5.79



Planaufgabe vom 16. - 30.3.79

Von der Ortskommission genehmigt:  
Lommis, den 11.4.79

Der Ortsvorsteher:

Der Gemeindeschreiber:



N

UEBERBAUUNG 'STORCHENACKER' 9506 LOMMIS

# SITUATION 1: 500

==== KANALISATION  
--- ELEKTRISCH  
-.-.- WASSER

Vom Regierungsrate genehmigt mit  
RRB Nr. 1123 vom 18.6.79



Von der Ortskommission genehmigt:  
Lommis, den 30. Mai 1979

Der Ortsvorsteher:

Der Gemeindeschreiber:

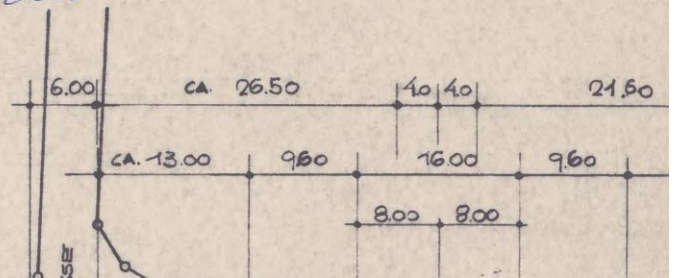
Der Anstösser:



N

W

*J. Waser*  
*Waser*  
*Ed. M.*





Kanton Thurgau  
Politische Gemeinde Lommis

---

# Aufhebung Gestaltungsplan Banneggstrasse

RRB Nr. 895 vom 10.08.1993 (Ersterlass)

---

Öffentliche Auflage

vom 06.02.2026 bis 25.02.2026

---

Vom Gemeinderat beschlossen

am: 15.01.2026

---

Der Gemeindepräsident:

Der Gemeindeschreiber:

---

Thomas Engel

---

Rolf Hösli

---

Vom Departement für Bau und Umwelt genehmigt mit:

Entscheid Nr.: \_\_\_\_\_ vom \_\_\_\_\_

---

Vom Gemeinderat in Kraft gesetzt

am: \_\_\_\_\_

---



EXEMPLAR ARP TG

Kanton Thurgau

Gemeinde Lommis



## Gestaltungsplan



OEREB00945

Parz.-Nr. 1176, 1565, 1566, 1567, 1568,  
Banneggstrasse, 9506 Lommis

**SITUATION 1:500**

Dieser Gestaltungsplan mit den dazugehörigen Sonderbauvorschriften ersetzen den Arealüberbauungsplan, genehmigt vom RR 8.5.79 (RRB 870)

Öffentliche Auflage:

vom 13. Februar 1993

bis 15. März 1993

Von der Ortskommission beschlossen

am 8. Februar 1993

nach bereinigter Einsprache geändert am 5. 4. 1993

der Ortsvorsteher.....*M. A. ...*.....

die Schreiberin.....*M. A. ...*.....

Vom Regierungsrat genehmigt:

am *10. Aug. 1993*

Mit RRB Nr. *895*



Kanton Thurgau  
Politische Gemeinde Lommis

---

# Aufhebung Gestaltungsplan Obstgarten

DBU Nr. 70 vom 09.07.2004

---

Öffentliche Auflage

vom . 06.02.2026 bis 25.02.2026

---

Vom Gemeinderat beschlossen

am: 15.01.2026

---

Der Gemeindepräsident:

Der Gemeindeschreiber:

---

Thomas Engel

---

Rolf Hösli

---

Vom Departement für Bau und Umwelt genehmigt mit:

Entscheid Nr.: \_\_\_\_\_ vom \_\_\_\_\_

---

Vom Gemeinderat in Kraft gesetzt

am: \_\_\_\_\_

---

EXEMPLAR ARP TG

KANTON THURGAU

GEMEINDE LOMMIS



OEREB06810

Kalthäusern



Lommis



Weingarten



# Gestaltungsplan

## 1 : 500

Exemplar Genehmigung

Sonderbauvorschriften Obstgarten

Öffentliche Auflage vom 14. Januar 2004 bis 02. Februar 2004

Vom Gemeinderat beschlossen am 22. März 2004

Der Gemeindeammann

Fritz Locher

Der Gemeindeschreiber

Bruno Baumgartner

Vom Departement für Bau und Umwelt genehmigt mit

Entscheid Nr. 70 vom 19.7.2004

KANTON THURGAU  
DEPARTEMENT  
FÜR BAU UND UMWELT  
8500 FRAUENFELD

Kanton Thurgau  
Politische Gemeinde Lommis

---

# Aufhebung Quartierplan Parz. 320 und 322

RRB Nr. 291 vom 16.02.1982

---

Öffentliche Auflage

vom 06.02.2026 bis 25.02.2026

---

Vom Gemeinderat beschlossen

am: 15.01.2026

---

Der Gemeindepräsident:

Der Gemeindeschreiber:

---

Thomas Engel

---

Rolf Hösli

---

Vom Departement für Bau und Umwelt genehmigt mit:

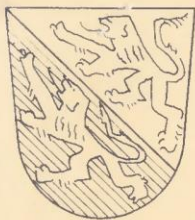
Entscheid Nr.: \_\_\_\_\_ vom \_\_\_\_\_

---

Vom Gemeinderat in Kraft gesetzt


am: \_\_\_\_\_

---



KANTON THURGAU

EXEMPLAR ARP TG



GEMEINDE WEINGARTEN



OEREB00514

# QUARTIERPLAN

PARZ. 320 UND 322

MASSTAB

1 : 500

AUFLAGE : VOM *16. 11. 81* BIS *15. 12. 81*

VON DER GEMEINDE GENEHMIGT :

NAMENS DER GEMEINDE ,

*14. 12. 1981*

DER ORTSVORSTEHER :

*T. Hoes*

DER SCHREIBER :

*L. Herl*

VOM REGIERUNGSRAT AM 16. Feb. 1982

GENEHMIGT MIT RRB. NR. *291*

FÜR DEN REGIERUNGSRAT ,  
DER STAATSSCHREIBER



PLAN NR.

VERFASSER : INGENIEURBÜRO

1216 - I

**HOFER + WIDMER**

8570 WEINFELDEN

TH. BORNHAUSERSTR. 23A  
TEL. (072) 22 52 20

ARCHIV NR.